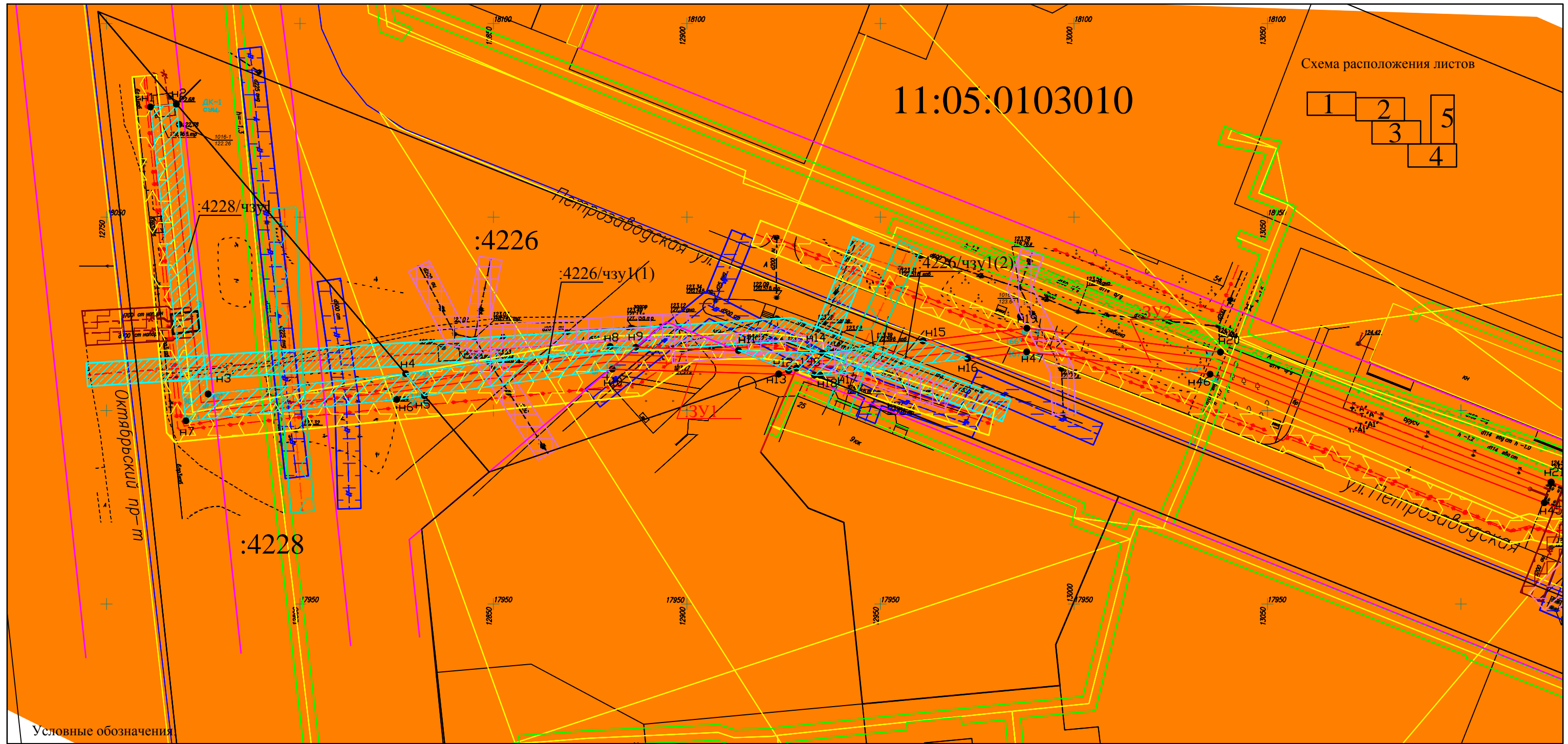
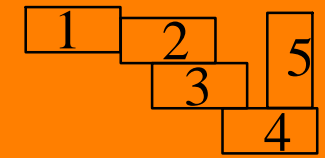


11:05:0103010

Схема расположения листов



Условные обозначения

- теплотрасса подземная
- кабель ЭЛ
- дорога
- красные линии
- существующий газопровод
- водопровод
- сеть канализации
- сеть ЛЭП
- граница образуемого земельного участка, испрашиваемого в дальнейшем в краткосрочную аренду на период строительства
- граница устанавливаемого сервитута
- трасса проектируемого газопровода
- граница кадастрового квартала
- граница существующего земельного участка
- обозначение образуемого земельного участка
- надпись кадастрового квартала
- надпись кадастрового номера земельного участка
- охранная зона существующего газопровода
- охранная зона водопровода
- охранная зона наземных коммуникаций
- охранная зона канализации
- охранная зона других коммуникаций
- охранная зона теплотрассы подземной
- охранная зона подземных коммуникаций
- охранная зона кабеля ЭЛ

Договор №32/17 от 13.10.2017г.

«Напорный канколлектор от ДК-1 до ГНС в м.Тентюково»

Изм.	Кол.уч.	Лист	№ док.	Подп.	Дата
Составил	Грухачева И.П.	Трухачева	11.2017г.		
Поверил	Жилин А.Н.	Жилин	11.2017г.		

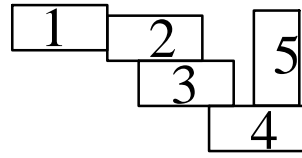
Проект межевания территории
(Утверждаемая часть)

Стадия	Лист	Листов
	1	5

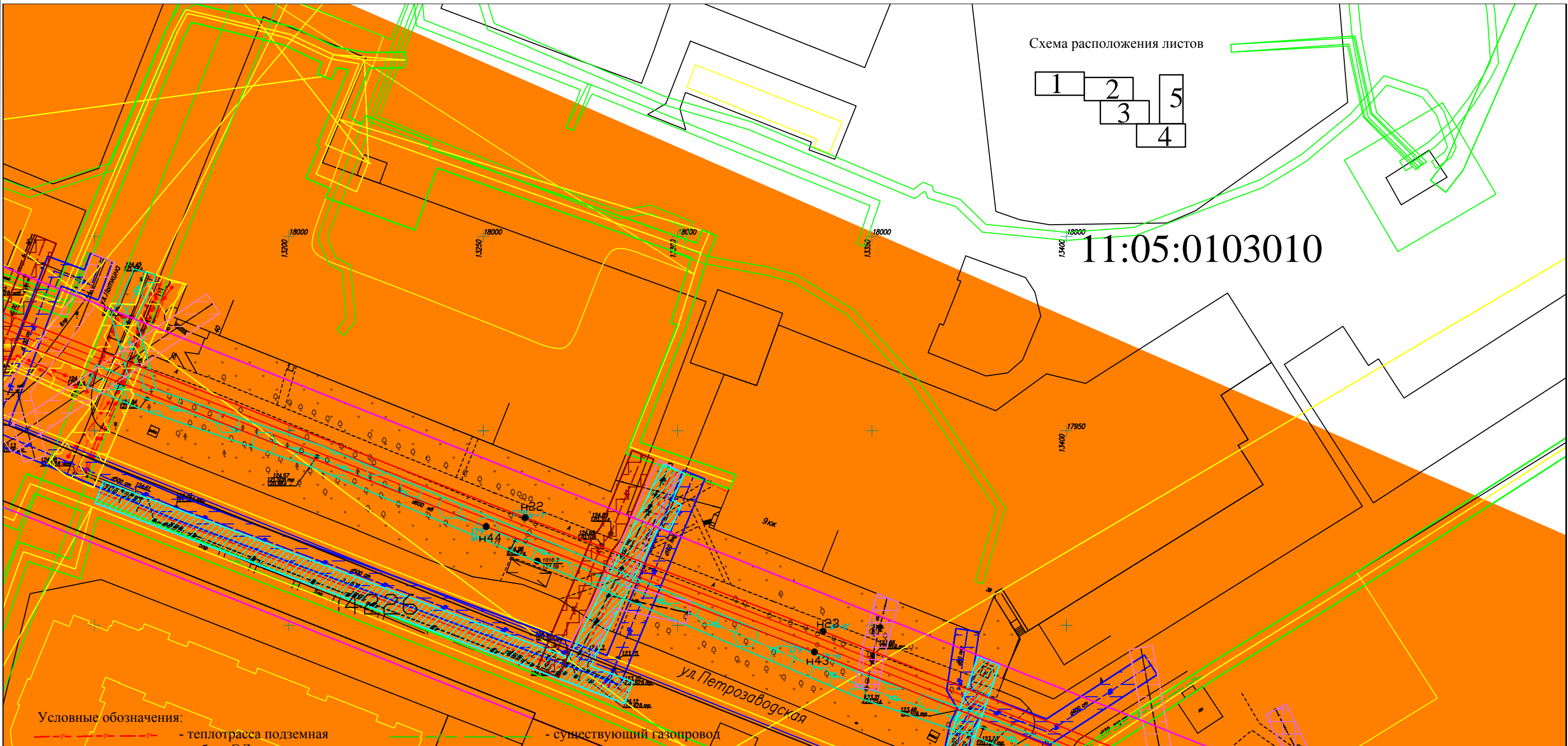
Чертеж проекта межевания территории,
М 1:1000

ООО "Норг-Инжиниринг"
2017г.

Схема расположения листов



11:05:0103010



Условные обозначения:

- - - - - теплотрасса подземная
- - - - - кабель ЭЛ
- - - - - дорога
- - - - - красные линии
- - - - - существующий газопровод
- - - - - водопровод
- - - - - сеть канализации
- - - - - сеть ЛЭП
- - - - - охранная зона существующего газопровода
- - - - - охранная зона водопровода
- - - - - охранная зона наземных коммуникаций
- - - - - охранная зона канализации
- - - - - охранная зона других коммуникаций
- - - - - охранная зона теплотрассы подземной
- - - - - охранная зона подземных коммуникаций
- - - - - охранная зона кабеля ЭЛ
- - - - - граница образуемого земельного участка, испрашиваемого в дальнейшем в краткосрочную аренду на период строительства
- - - - - граница устанавливаемого сервитута
- - - - - трасса проектируемого газопровода
- - - - - граница кадастрового квартала
- - - - - граница существующего земельного участка
- - - - - обозначение образуемого земельного участка
- - - - - надпись кадастрового квартала
- - - - - надпись кадастрового номера земельного участка

Договор N32/17 от 13.10.2017г.

«Напорный канколлектор от ДК-1 до ГНС в м.Тентюково»

Изм.	Кол.уч.	Лист	№ док.	Подп.	Дата
Составил				Трухачева	11.2017г.
Проверил				Жилин	11.2017г.

Проект межевания территории (Утверждаемая часть)

Стадия	Лист	Листов
	2	5

Чертеж обоснования, М 1:1000

ООО "Норг-Инжиниринг" 2017г.

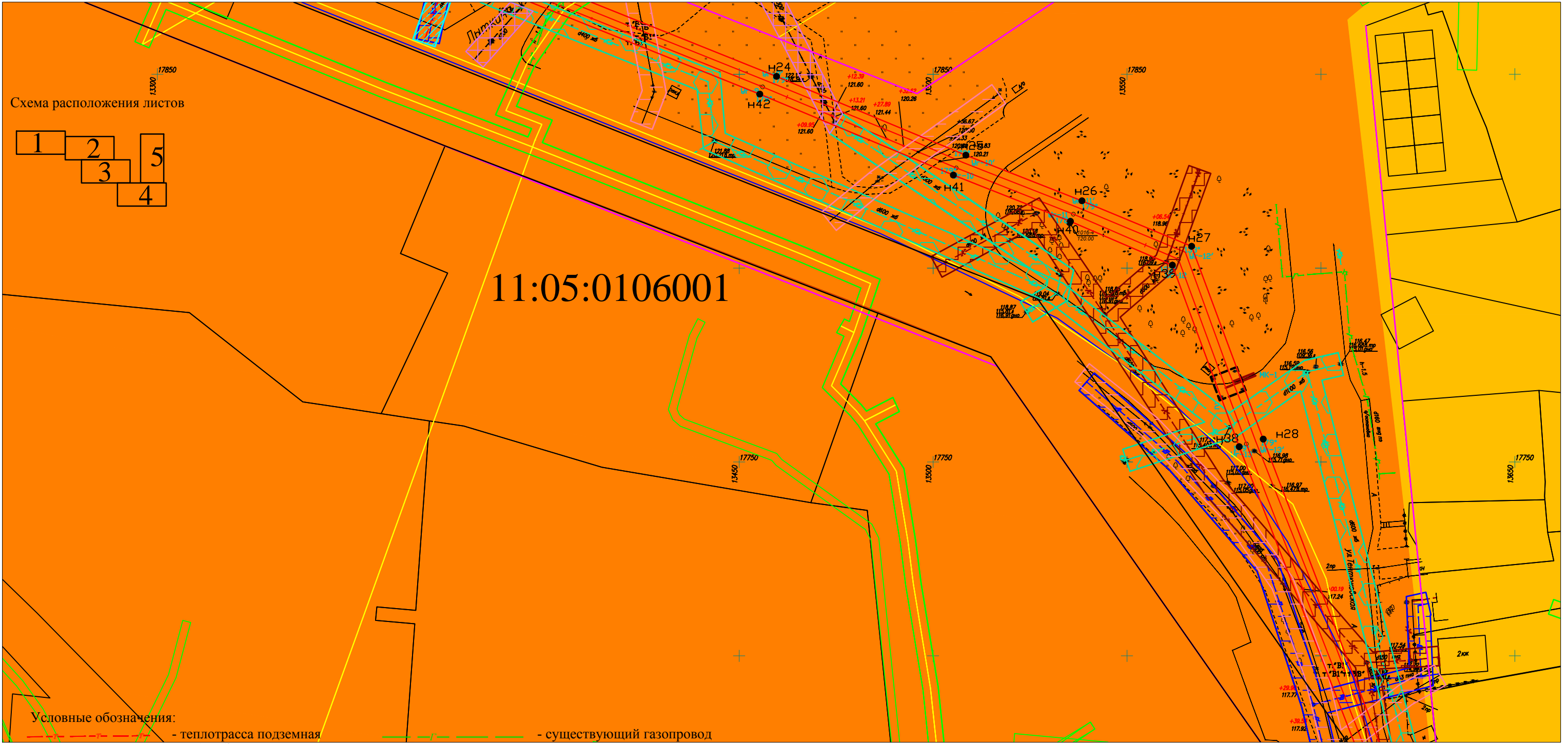
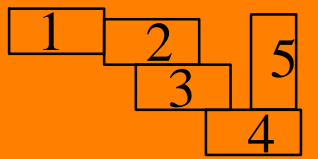


Схема расположения листов



11:05:0106001

Условные обозначения:

- теплотрасса подземная
- кабель ЭЛ
- дорога
- красные линии
- граница образуемого земельного участка, испрашиваемого в дальнейшем в краткосрочную аренду на период строительства
- граница устанавливаемого сервитута
- трасса проектируемого газопровода
- граница кадастрового квартала
- граница существующего земельного участка
- обозначение образуемого земельного участка
- надпись кадастрового квартала
- надпись кадастрового номера земельного участка
- существующий газопровод
- водопровод
- сеть канализации
- сеть ЛЭП
- охранная зона существующего газопровода
- охранная зона водопровода
- охранная зона наземных коммуникаций
- охранная зона канализации
- охранная зона других коммуникаций
- охранная зона теплотрассы подземной
- охранная зона подземных коммуникаций
- охранная зона кабеля ЭЛ

Договор №32/17 от 13.10.2017г.

«Напорный канколлектор от ДК-1 до ГНС в м.Тентюково»

Изм.	Кол.уч.	Лист	№ док.	Подп.	Дата
Составил				Трухачева	11.2017г.
Проверил				Жилин	11.2017г.

Проект межевания территории (Утверждаемая часть)
Чертеж проекта межевания территории, М 1:1000

Стадия	Лист	Листов
	3	5

ООО "Норг-Инжиниринг"
2017г.

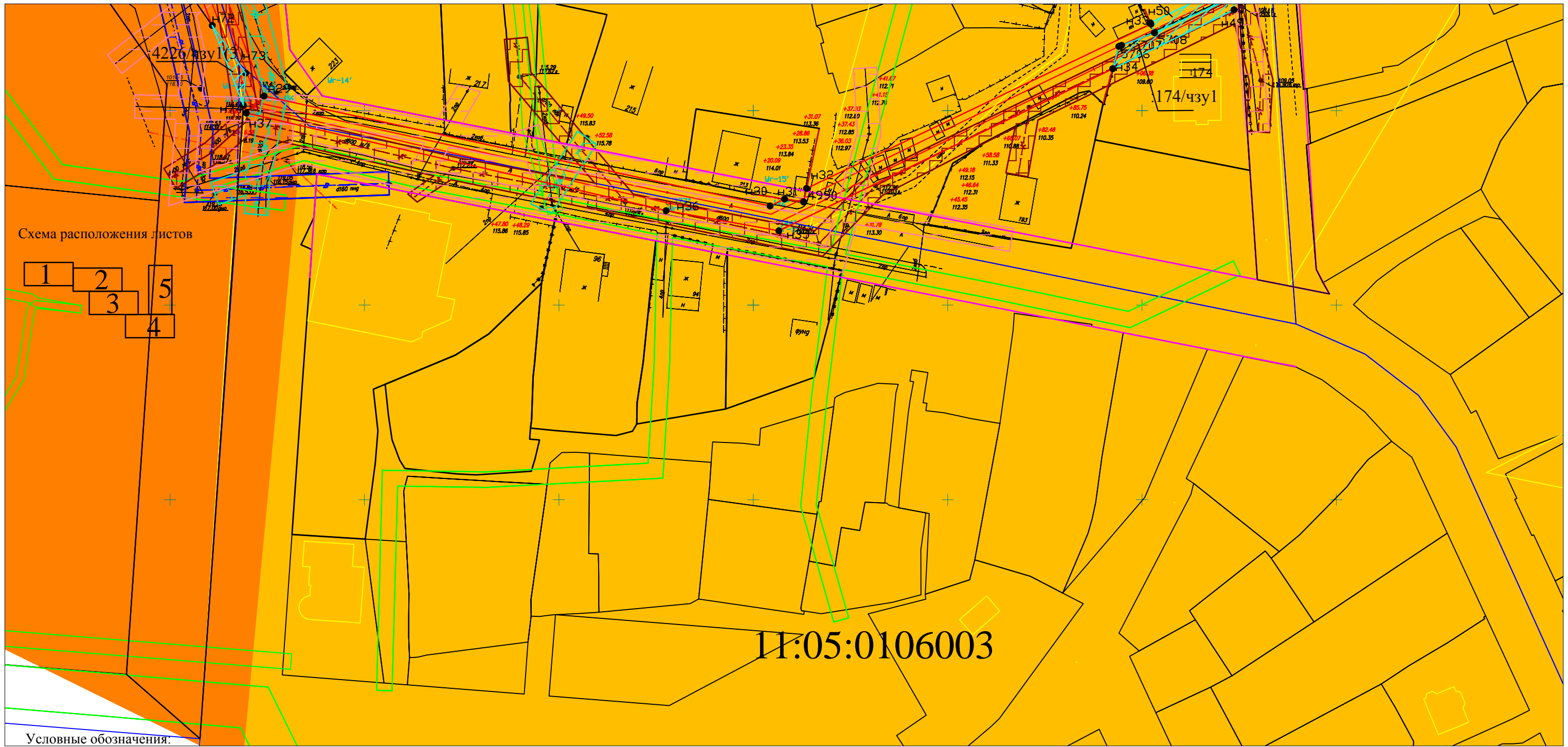
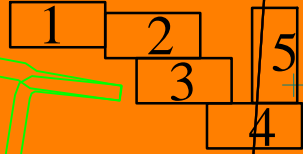


Схема расположения листов

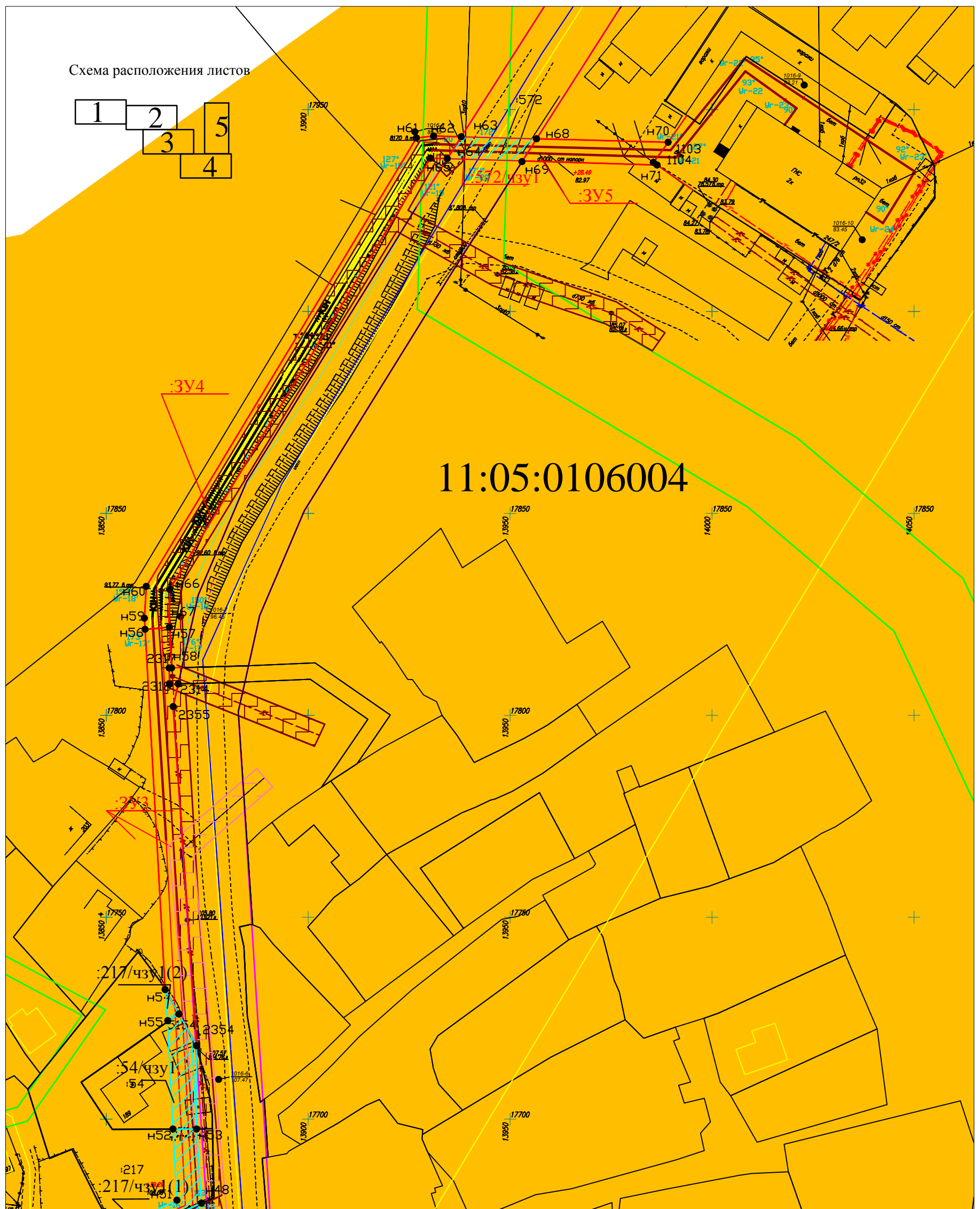
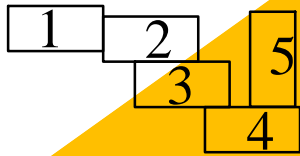


Условные обозначения:

- теплотрасса подземная
- кабель ЭЛ
- дорога
- красные линии
- граница образуемого земельного участка, испрашиваемого в дальнейшем в краткосрочную аренду на период строительства
- граница устанавливаемого сервитута
- трасса проектируемого газопровода
- граница кадастрового квартала
- граница существующего земельного участка
- обозначение образуемого земельного участка
- надпись кадастрового квартала
- надпись кадастрового номера земельного участка
- существующий газопровод
- водопровод
- сеть канализации
- сеть ЛЭП
- охранный зона существующего газопровода
- охранный зона водопровода
- охранный зона наземных коммуникаций
- охранный зона канализации
- охранный зона других коммуникаций
- охранный зона теплотрассы подземной
- охранный зона подземных коммуникаций
- охранный зона кабеля ЭЛ

						<i>Договор №32/17 от 13.10.2017г.</i>			
						«Напорный канколлектор от ДК-1 до ГНС в м.Тентюково»			
Изм.	Кол.уч.	Лист	№ док.	Подп.	Дата	Проект межевания территории (Утверждаемая часть)	Стадия	Лист	Листов
	Составил	Трухачева И.П.	Трухачева	11.2017г.				4	5
	Проверил	Жилин А.Н.	Жилин	11.2017г.					
						Чертеж проекта межевания территории, М 1:1000			
						ООО "Норг-Инжиниринг" 2017г.			

Схема расположения листов



Условные обозначения:

- - - - - - теплотрасса подземная
- - - - - - кабель ЭЛ
- - - - - - дорога
- - - - - - красные линии
- граница образуемого земельного участка, испрашиваемого в дальнейшем в краткосрочную аренду на период строительства
- граница устанавливаемого сервитута
- трасса проектируемого газопровода
- граница кадастрового квартала
- :3У1 - обозначение образуемого земельного участка
- 11:05:0105003 - надпись кадастрового квартала
- :304 - надпись кадастрового номера земельного участка
- граница существующего земельного участка
- существующий газопровод
- водопровод
- сеть канализации
- сеть ЛЭП
- охранный зона теплотрассы подземной
- охранный зона подземных коммуникаций
- охранный зона кабеля ЭЛ
- охранный зона существующего газопровода
- охранный зона водопровода
- охранный зона наземных коммуникаций
- охранный зона канализации
- охранный зона других коммуникаций

<i>Договор N32/17 от 13.10.2017г.</i>					
«Напорный канколлектор от ДК-1 до ГНС в м.Тентюково»					
Изм.	Кол.уч.	Лист	№ док.	Подп.	Дата
Составил	Трухачева И.П.	Трухачева	11.2017г.		
Поверил	Жилин А.Н.	Жилин	11.2017г.		
Проект межевания территории (Утверждаемая часть)			Стадия	Лист	Листов
Чертеж проекта межевания территории, М 1:1000			5	5	5
			ООО "Норг-Инжиниринг" 2017г.		